

GR 563 42,4 KM

Le circuit en boucle de 150 km dans le Pays de Herve fait un intéressant crochet dans le nord des Cantons de l'Est. Sentiers sinueux, fermes rustiques, villages isolés et demeures historiques sont au rendez-vous, tout comme l'hospitalité, la joie de vivre et la gastronomie. Découvrez les petits paradis secrets entre Eupen et La Calamine.

GR 573 22,7 KM

Le GR vient de Liège, suit la vallée de la Vesdre et emprunte, à partir d'Eupen, l'un des itinéraires les plus sympas et aventureux qui soit, celui qui longe la Helle pour amener les promeneurs au cœur des Hautes Fagnes. L'étape se termine au Signal de Botrange, le point culminant de Belgique. Cette randonnée a vraiment un caractère « sauvage », les marcheurs aguerris adoreront!

GR 15 21,6 KM


Partant de Montjoie vers Eupen et traversant les Ardennes sur 200 km pour aboutir à Martelange, le GR15N se laisse découvrir avec curiosité. Cette première étape est vraiment un highlight : la petite cité historique de Montjoie, le « Lit de Charlemagne », les Hautes Fagnes, la forêt de l'Hertogenwald près d'Eupen et le Barrage de la Vesdre. On ne manquera pas de se reposer un peu à Eupen, puis de continuer sur l'un des 3 sentiers de Grandes Randonnées qui passent par l'ancienne ville drapière.

GR 56 281,1 KM

Ce sentier GR, un des plus anciens de Belgique, parcourt quasi tout le territoire des Cantons de l'Est, soit 280 km de magnifiques sentiers de promenades. Outre son tracé de base, le GR56 dispose de plusieurs variantes, multipliant ainsi les possibilités de boucles. Il traverse les Hautes Fagnes et l'Eifel belge, et fait même une petite incursion à Montjoie. Le promeneur découvre des forêts et des prés et longe plusieurs cours d'eau aux noms plutôt connus, tels que la Warche et ses lacs de barrage, la partie nord de la vallée de l'Ambliève, l'Our, le Bayehon, le Trôs Maré et une multitude de ruisseaux charmants. En cours de route, de jolies petites villes et des villages pittoresques, des églises et des chapelles. Plusieurs châteaux du Moyen Age se laissent apercevoir au détour du chemin. Tout ça fait le charme du GR 56.

GR 5 10,7 KM

Un court tronçon du GR 5, venant de la Mer du Nord et menant à la Méditerranée, fait une jolie enclave dans le sud des Cantons de l'Est. Le parcours se situe dans la vallée de l'Our et peut aisément être combinée avec le GR56 que le GR5 rencontre à hauteur de Burg-Reuland. C'est un must pour les amateurs de calme et de nature.



GR - BALISES

Ces balises rouges et blanches se trouvent généralement à hauteur de yeux. Elles peuvent être peintes sur un arbre, un poteau ou un autre support. Elles se présentent également sous la forme d'autocollants.

Continuité de sentier

Cette balise rectangulaire d'environ 4,5 x 10 cm indique que vous êtes sur la bonne voie. Vous pouvez donc continuer votre randonnée en toute tranquillité sur le même chemin.

Changement de direction

Cette balise indique un changement de direction. Elle est formée d'une balise rectangulaire sous laquelle se trouve une demi balise et une flèche qui pointe vers la direction à suivre. Elle attire l'attention quand on doit abandonner un bon chemin pour un autre peu visible.

Mauvaise direction

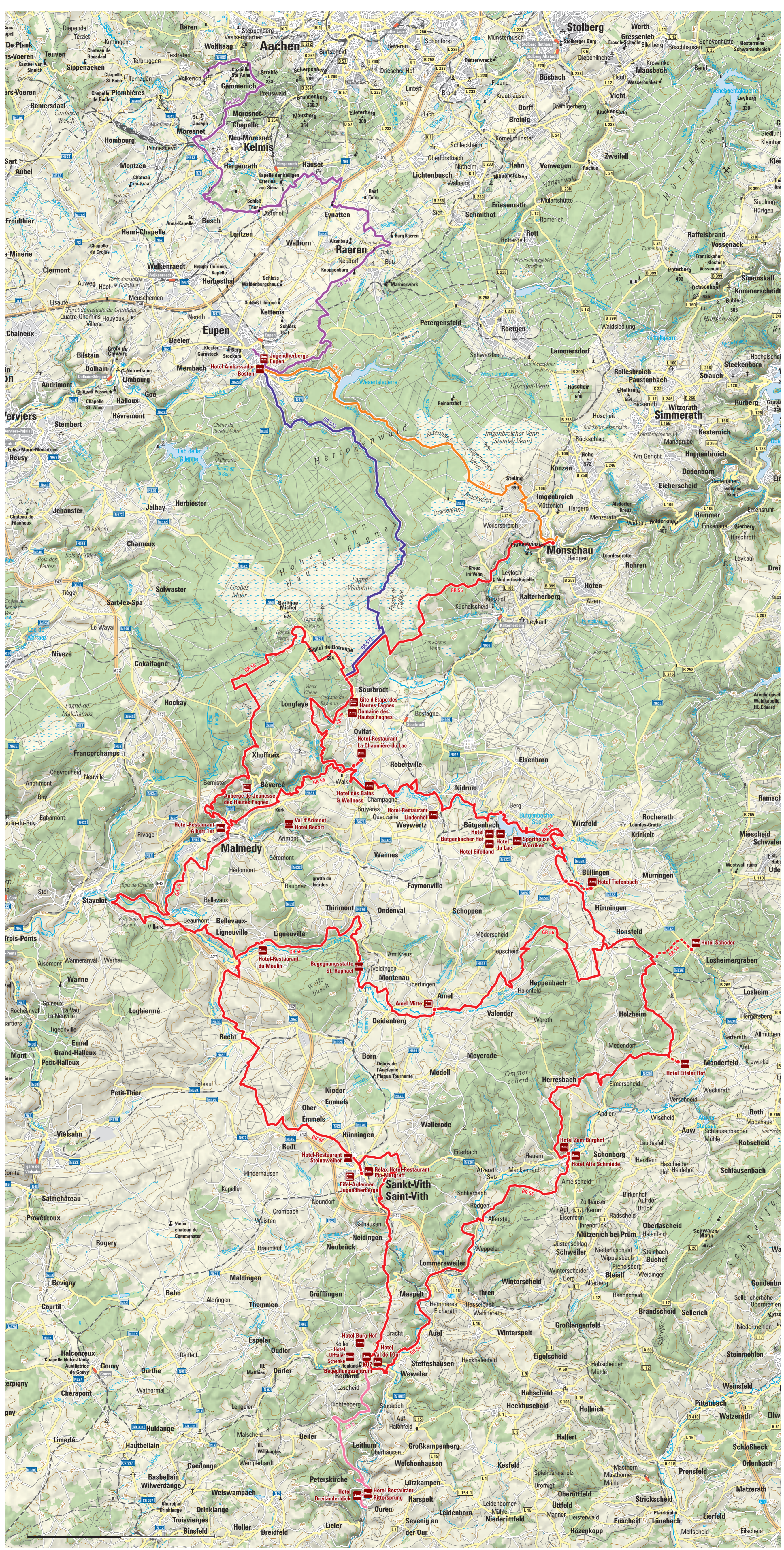
Cette balise en forme de croix indique que vous n'êtes pas sur le bon chemin. Elle est employée lorsque le placement d'une balise rectangulaire au début du chemin à suivre est impossible ou lorsque la disposition des lieux porte à confusion. Rebroussez chemin et retrouvez la balise précédente ou une autre balise indiquant le bon chemin.

Variante de sentier

Cette balise traversée d'une oblique blanche s'emploie de la même manière que la balise de continuité de sentier mais elle indique une variante. Elle est rarement utilisée. Vous pouvez donc continuer votre randonnée en tout en sachant que vous suivez un chemin qui est une variante du chemin principal.

Étapes "Randonnées sans bagages"

Eupen – La Maison du Parc - Botrange	22,7 KM	GR 573
Robertville – Büllingen	26,4 KM	GR 56
Büllingen – Schönberg	25,6 KM	GR 56
Schönberg – Burg Reuland	20,4 KM	GR 56
Burg-Reuland – St.Vith	15,0 KM	GR 56
St Vith – Ligneuville	20,1 KM	GR 56
Amel – Losheimergraben	21,5 KM	GR 56
Losheimergraben – Bütenbach	18,7 KM	GR 56
Ligneuville – Amel	15,9 KM	GR 56
Ligneuville – Malmédy	21 KM	GR 56
Malmédy – Bütenbach	22,3 KM	GR 56
Robertville – Bütenbach	14,1 KM	GR 56
Losheimergraben – Schönberg	20,7 KM	GR 56
La Maison du Parc - Botrange – Malmédy	22,2 KM	GR 56
La Maison du Parc - Botrange – Monschau	17,2 KM	GR 56
Burg-Reuland – Ouren	10,7 KM	GR 5
Monschau – Eupen	21,6 KM	GR 15
Eupen – Raeren	11,7 KM	GR 563
Raeren – Gemmenich	30,7 KM	GR 563



Randonnée à vélo sur la Vennbahn

Fagnes et Eifel par-delà les frontières

3 jours 2 nuitées à pd 205 €

103 KM
3 étapes

- Ⓛ Raeren 53 KM
- Ⓛ Waimès 32 KM
- Ⓛ Burg-Reuland 18 KM
- Ⓛ Troisvierges

Infos & réservations:
Agence de Tourisme de l'Est de la Belgique Caroline Massotte
www.eastbelgium.com
www.vennbahn.eu

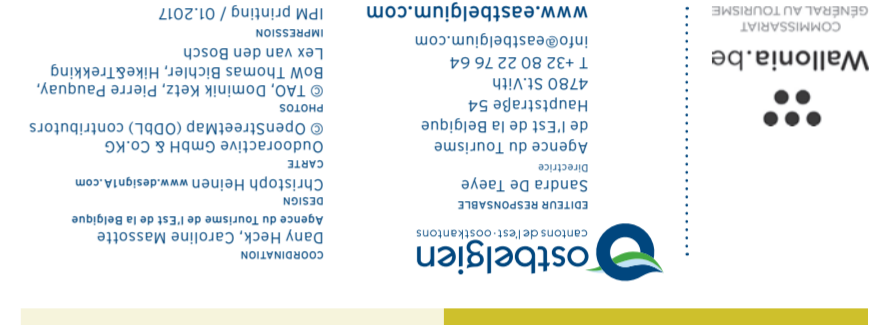
PRESTATIONS INCLUSES

- 2 nuitées en logement et petit déjeuner (hôtels***)
- 2 repas du soir
- 2 pique-nique
- Carte Vennbahn
- Documentation touristique

SUR DEMANDE (EN SUPPLÉMENT)

- Location de vélo/e-bike
- Transport des bagages
- Retour en taxi vers le point de départ

Autres forfaits à vélo sur demande ou sur www.eastbelgium.com



Maison du tourisme

Place Albert 1^{er} 29a
4960 Malmédy
T +32 80 33 02 50
info@maisondu-touriste.com

Tester gratuitement du matériel de randonnée est désormais possible à la Maison du Tourisme des Cantons de l'Est !

« Best of Wandern », une association regroupant des régions européennes reconnues pour la qualité de leurs randonnées, est venue à la rencontre de la Maison du Tourisme de l'Est. Cette initiative s'inscrit au réseau des Hautes Fagnes de l'Est. Vous souhaitez plus d'infos pour ne pas aller marcher dans les fagnes ou dans ce service vous est offert. Découvrez, en conditions réelles ! Et emporter et tester du matériel haut de gamme, des bâtons télescopiques, un sac à dos, des chaussures, etc. Et avant de partir en randonnée, venez à la Maison du Tourisme où vous pourrez emporter et tester du matériel haut de gamme, en conditions réelles ! Et tester gratuitement du matériel de randonnée est désormais possible à la Maison du Tourisme des Cantons de l'Est !

BEST OF WANDERN

Centre de test Cantons de l'Est

ostbelgien
cantons de l'est - oostkantons

Randonnées sans bagages

Les sentiers de Grandes Randonnées dans les Cantons de l'Est



Infos & réservations :

Agence du Tourisme de l'Est de la Belgique

Caroline Massotte
T +32 80 280 997
caroline.massotte@eastbelgium.com
www.eastbelgium.com

Riches d'une multitude de rivières, les Hautes Fagnes et l'Eifel belge sont sillonnés par un réseau dense de chemins de randonnées exceptionnellement entretenus. La beauté des paysages et des sites naturels est incroyable. Entretemps, ce sont des châteaux, des points de vue et des lieux insolites qui se laissent discrètement découvrir. Et vous ne résisterez certainement pas à une petite pause culinaire dans l'un des endroits particulièrement recommandés pour leur couleur locale et leur cuisine du terroir. Nos offres tout compris sont là, pour vous, pour répondre à vos envies de randonnées de plusieurs jours dans les Cantons de l'Est. Nous organisons et réservons tout pour vous. Laissez-vous guider par notre expérience pour votre randonnée d'un week-end ou pour des vacances itinérantes. Sur place, tout est prévu, votre rôle est juste d'en profiter un maximum.

Prix par personne sur base d'un séjour en chambre double standard - 2017 -

7 jours
6 nuitées
à pd 715 €

126 KM
6 étapes

- 📍 Eupen
- ↓ 27 KM
- 📍 Robertville
- ↓ 17 KM
- 📍 Büllingen
- ↓ 27 KM
- 📍 Schönberg
- ↓ 21 KM
- 📍 Burg-Reuland
- ↓ 15 KM
- 📍 St.Vith
- ↓ 19 KM
- 📍 Ligneuville

La grande traversée des Cantons de l'Est

Une randonnée de 130 kilomètres en 6 étapes qui nous mène du nord au sud des Cantons de l'Est. Rencontrer des paysages aussi variés sur un territoire aussi petit est une vraie surprise : la forêt domaniale des Ducs «Hertogenwald» au nord, les Hautes Fagnes et les tranquilles lacs de Robertville et Butgenbach au centre, la Vallée de l'Our au sud... La spécificité de ce voyage, c'est que chaque jour a son thème. Par ici la culture, par là l'histoire et partout la nature... une randonnée complète que vous ne serez pas prêt d'oublier !

PRESTATIONS INCLUSES

- 6 nuitées en logement et petit déjeuner (hôtels***)
- 6 repas du soir
- 6 pique-nique
- Cartes de promenades
- Descriptif des itinéraires
- Transport des bagages
- Retour en taxi vers le point de départ
- Documentation touristique

Randonnées en étoile

3 jours / 2 nuitées
autour de l'endroit de votre choix

PRESTATIONS INCLUSES

- 2 nuitées en logement et petit déjeuner (hôtels***)
- 2 repas du soir
- 2 pique-nique
- Cartes de promenades & descriptif des itinéraires
- Documentation touristique

- 📍 1 Bütgenbach à pd 190 €
- 📍 2 Malmédy à pd 215 €
- 📍 3 Ouren à pd 205 €

Bütgenbach

3 randonnées : 11 KM + 15 KM + 18 KM

Le village de Bütgenbach est sans aucun doute l'un des plus touristiques des Cantons de l'Est. Le cœur du village, c'est la place du marché et son parc flanqué d'un coquet kiosque; qu'il est doux d'y flâner. Le lac et son barrage ravissent les amateurs de sports nautiques. Une plage de sable tout récemment créée est devenue immédiatement un véritable point d'attraction pour grands et petits pendant l'été. En plus, le centre sportif et de loisirs Worriken propose des initiations à de nombreux sports d'eau, de ballon et d'aventure.

Malmédy

3 randonnées : 10 KM + 17 KM + 19 KM

Au confluent de la Warche et de la Warchenne, nichée au creux de la vallée, on découvre la commune francophone de Malmédy. Un calendrier rempli de manifestations musicales, culturelles et folkloriques, un immense réseau de sentiers de promenades pédestres et cyclistes et une proximité immédiate aux Hautes Fagnes sont ses plus grands atouts. On remarque aussi le riche patrimoine architectural de la ville : ponts en pierre, chapelles, bâtiments remarquables, la très belle Cathédrale St Pierre et Paul et l'ancienne abbaye qui abrite actuellement le Malmundarium...

Ouren

3 randonnées : 11 KM + 15 KM + 18 KM

Ce forfait propose trois belles randonnées autour de Ouren qui vont vous emmener par-delà les frontières, au Luxembourg et en Allemagne. Ouren est le village situé le plus au sud des Cantons de l'Est. Les paysages faits de douces collines et de pittoresques vallées dessinées par d'étroits ruisseaux sont irrésistibles et reflètent calme et détente. Ouren, avec ses maisons magnifiquement fleuries, a vraiment un charme particulier. A l'entrée du village, un éperon rocheux, appelé le saut du chevalier, attire le regard et attise la curiosité de connaître la légende de ce fameux chevalier.

Les quatre vallées

5 jours de randonnées pour découvrir quatre vallées : l'Our, l'Ambève, la Warche et la Bayehon! 100 KM pour sillonner des chemins et des paysages diversifiés; des prairies à perte de vue, des forêts de feuillus et de sapins, des villages pittoresques et des panoramas à vous couper le souffle! Chaque étape vous réserve des surprises !

6 jours
5 nuitées
à pd 550 €

100 KM
5 étapes

- 📍 Schönberg
- ↓ 21 KM
- 📍 Burg-Reuland
- ↓ 15 KM
- 📍 St.Vith
- ↓ 19 KM
- 📍 Ligneuville
- ↓ 22 KM
- 📍 Malmédy
- ↓ 23 KM
- 📍 Bütgenbach

PRESTATIONS INCLUSES

- 5 nuitées en logement et petit déjeuner (hôtels***)
- 5 repas du soir
- 5 pique-nique
- Cartes de promenades
- Descriptif des itinéraires
- Transport des bagages
- Retour en taxi vers le point de départ
- Documentation touristique

Au fil des rivières

Randonner au bord de l'eau sur les rives de l'Ambève et de la Warche est un vrai régal pour les yeux et pour les pieds! Deux rivières nichées dans une nature tout du long préservée et que ne découvrent que les randonneurs, parfois au gré de quelques efforts. Vues d'en haut ici, on les devine en creux de vallée ou admirées là-bas depuis leur bord, on découvre leurs méandres sauvages. L'eau est le fil rouge de cette nouvelle randonnée ruisseau. Qui sait si vous ne rencontrerez pas des canards sauvages ou des hérons cendrés ?

6 jours
5 nuitées
à pd 535 €

102 KM
5 étapes

- 📍 Amel
- ↓ 21 KM
- 📍 Losheimergraben
- ↓ 20 KM
- 📍 Bütgenbach
- ↓ 23 KM
- 📍 Malmédy
- ↓ 22 KM
- 📍 Ligneuville
- ↓ 16 KM
- 📍 Amel

PRESTATIONS INCLUSES

- 5 nuitées en logement et petit déjeuner (hôtels***)
- 5 repas du soir
- 5 pique-nique
- Cartes de promenades
- Descriptif des itinéraires
- Transport des bagages
- Documentation touristique

D'ouest en est

Le voyage commence au lac de Robertville. Ce petit village doit sa vocation touristique à son château moyenâgeux et à sa situation au pied des Hautes Fagnes. Nous nous promenons le long de la Warche le long du GR, itinéraire magnifique qui nous mène au lac de Butgenbach. Des paysages et villages typiques de l'Eifel se laissent découvrir tout au long du parcours. C'est ensuite la charmante vallée de l'Our qui va nous permettre de rejoindre notre dernière étape, Schönberg.

4 jours
3 nuitées
à pd 365 €

55 KM
3 étapes

- 📍 Robertville
- ↓ 14 KM
- 📍 Bütgenbach
- ↓ 20 KM
- 📍 Losheimergraben
- ↓ 21 KM
- 📍 Schönberg

PRESTATIONS INCLUSES

- 3 nuitées en logement et petit déjeuner (hôtels***)
- 3 repas du soir
- 3 pique-nique
- Cartes de promenades
- Descriptif des itinéraires
- Transport des bagages
- Documentation touristique

Le tour des lacs

La Warche au cours sinueux, le tranquille lac de Robertville et l'impressionnant barrage de Butgenbach sont les points forts de cette randonnée. Les étapes font une vingtaine de kilomètres et rallient Malmédy, Bütgenbach et Losheimergraben. Tels des pionniers, on randonne ici à la découverte de lieux attachants.

3 jours
2 nuitées
à pd 280 €

43 KM
2 étapes

- 📍 Malmédy
- ↓ 23 KM
- 📍 Bütgenbach
- ↓ 20 KM
- 📍 Losheimergraben

PRESTATIONS INCLUSES

- 2 nuitées en logement et petit déjeuner (hôtels***)
- 2 repas du soir
- 2 pique-nique
- Cartes de promenades
- Descriptif des itinéraires
- Transport des bagages
- Retour en taxi vers le point de départ
- Documentation touristique

La petite escapade

Randonnée idéale d'une quarantaine de kilomètres pour un court séjour dans les Cantons de l'Est. A chaque détour de chemin, nous découvrons de nouveaux paysages. Les étapes relativement courtes et faciles rendent cette randonnée accessible à tous. St.Vith et Malmédy sont de dynamiques petites villes et leurs terrasses vous feront certainement de l'œil !

3 jours
2 nuitées
à pd 235 €

41 KM
2 étapes

- 📍 St.Vith
- ↓ 19 KM
- 📍 Ligneuville
- ↓ 22 KM
- 📍 Malmédy

PRESTATIONS INCLUSES

- 2 nuitées en logement et petit déjeuner (hôtels***)
- 2 repas du soir
- 2 pique-nique
- Cartes de promenades
- Descriptif des itinéraires
- Transport des bagages
- Retour en taxi vers le point de départ
- Documentation touristique

Randonnées guidées dans les Hautes Fagnes

Comment mieux découvrir le charme des Hautes Fagnes qu'à pied avec quelqu'un qui connaît parfaitement le monde des tourbières? Ce guide diplômé ne demandera qu'à partager sa passion avec vous. Les Hautes Fagnes font partie des beautés naturelles d'Europe et la tourbière qui les compose est la plus ancienne et la plus grande Réserve Naturelle de Belgique (4,500 ha). Des espèces rares d'animaux, telles que le coq de bruyère et le chat sauvage, y vivent. La faune y est également exceptionnelle. L'accès y est strictement réglementé et parfois autorisé uniquement sous accompagnement d'un guide officiel.

3 jours
2 nuitées
à pd 290 €

24 KM
2 randonnées guidées

Hautes Fagnes
- 12 KM
- 12 KM

PRESTATIONS INCLUSES

- 2 nuitées en logement et petit déjeuner (hôtels***)
- 2 repas du soir
- 2 pique-nique
- Cartes de promenades
- Descriptif des itinéraires
- Documentation touristique
- Randonnées en compagnie de votre propre guide

Les sentiers GR à prix modéré

Pour ceux qui préfèrent randonner avec les bagages (sac à dos).

5 jours
4 nuitées
à pd 230 €

80 KM
4 étapes

- 📍 Eupen
- ↓ 24 KM
- 📍 Ovivat
- ↓ 23 KM
- 📍 Malmédy
- ↓ 23 KM
- 📍 Bütgenbach
- ↓ 10 KM
- 📍 Bütgenbach

PRESTATIONS INCLUSES

- 4 nuitées en logement et petit déjeuner > auberges de jeunesse (ou confort similaire)
- 4 repas du soir
- 4 pique-nique
- Cartes de promenades
- Descriptif des itinéraires
- Documentation touristique

Les hébergements des "Randonnées sans bagages"

Hôtels

- Hôtel Amel Mitte *****
Auf dem Kamp 1A, 4770 Amel
www.amelmitte.be
- Hôtel Schröder *****
Losheimergraben 13, 4760 Büllingen
www.hotel-schroeder.be
- Hôtel Tiefenbach ******
Trierer Straße 21, 4760 Büllingen
www.haus-tiefenbach.be
- Hôtel Eifeler Hof *****
Manderfeld 304, 4760 Manderfeld
www.eifelerhof.be
- Hôtel Burg Hof *****
Neugarten 16, 4790 Burg-Reuland
www.hotelburghof.be
- Hôtel Dreiländerblick ******
Ouren 29, 4790 Ouren
www.hoteldreilaenderblick.be
- Hôtel Rittersprung *****
Peterskirchen 7, 4790 Ouren
www.rittersprung.be
- Hôtel Val de l'Our ******
Von-Orley-Strasse 88, 4790 Burg-Reuland
www.valdelour.be
- Hôtel Uiftaler Schenke ******
Lindenaallee 65, 4790 Burg-Reuland
www.uiftaler-schenke.be
- Hôtel Bütgenbacher Hof ******
Marktplatz 8, 4750 Bütgenbach
www.hbh.be
- Hôtel du Lac ******
Seestraße 53, 4750 Bütgenbach
www.hoteldulac.be
- Hôtel Lindenhof *****
Neuer Weg 3, 4750 Weywertz
www.lindenhof-weywertz.com
- Hôtel Eifelnd ******
Seestraße 5, 4750 Bütgenbach
www.hoteleifelnd.be
- Hôtel Ambassador Bosten ******
Haasstraße 81, 4700 Eupen
www.ambassador-bosten.be
- Hôtel Albert I ****
Place Albert Ier 40, 4960 Malmédy
www.hotel-albertpremier.be
- Hôtel du Moulin *****
Grand-Rue 28, 4960 Malmédy
www.hotelumoulin.be
- Hôtel le Val d'Arimont *****
Chemin du Val 30, 4960 Arimont
www.val-arimont.be
- Hôtel Alte Schmiede *****
Bleialfer Straße 6, 4782 Schönberg
www.zuraltenschmiede.be
- Hôtel Steineweiher *****
Roder Straße 32, 4780 St.Vith
www.steineweiher.be
- Hôtel Pip-Margraff *****
Hauptstraße 7, 4780 St.Vith
www.pip.be
- Hôtel Zum Burghof *****
K-F-Schinkel-Straße 11, 4782 Schönberg
www.zumburghof.be
- Hôtel des Bains ******
Lac de Robertville, Haelen 2, 4950 Robertville
www.hotel-desbains.be
- Domaine des Hautes Fagnes ******
Rue des Charmilles 67, 4950 Ovivat
www.dhf.be
- Hôtel la Chaumière du Lac *****
Rue du Barrage 23, 4950 Ovivat
www.chaumieredulac.be

Auberges

- Begegnungsstätte St. Raphael**
Klosterstraße 66, 4770 Montenuau
www.bsmontenuau.be
- KUZ Begegnungszentrum**
Reuland 63, 4790 Burg-Reuland
www.kuz.be
- Sporthouse Worriken**
Worriken 9, 4750 Bütgenbach
www.worriken.be
- Jugendherberge Eupen**
Judenstraße 79, 4700 Eupen
www.gitesdetape.be
- Auberge de jeunesse Hautes Fagnes**
Route d'Eupen 36, 4760 Bévercé
www.lesaubergesdejeunesse.be
- Eifel-Ardennen Jugendherberge**
Roder Straße 13A, 4780 St.Vith
www.jeugtherbergen.be
- Gîte d'Etape des Hautes Fagnes**
Rue des Charmilles 69, 4950 Ovivat
www.gitesdetape.be

Randonnées sans bagages "à la carte"



- un jour de plus ou de moins ?
- des étapes plus longues ?
- randonner en groupe ?
- avec des enfants ? ...

i Nous nous ferons un plaisir de préparer votre séjour "à la carte".